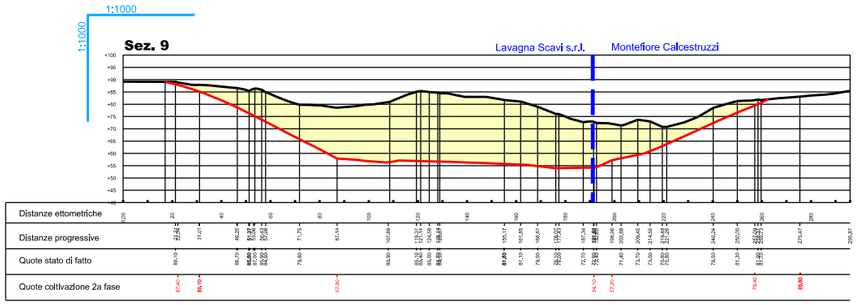


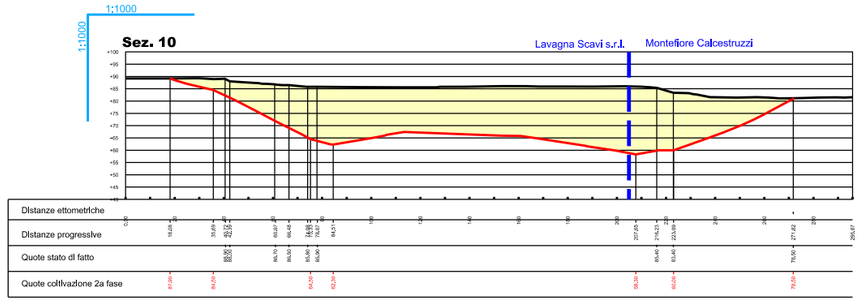


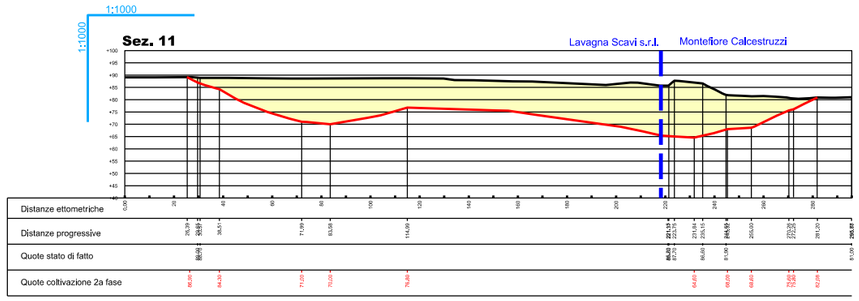


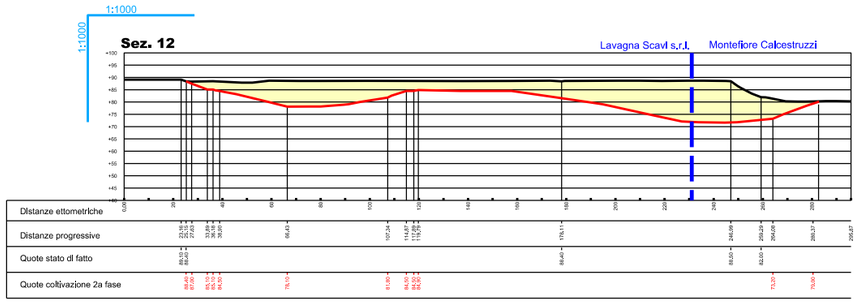


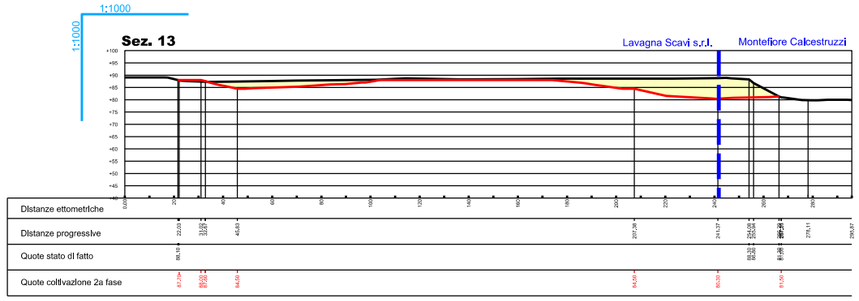








## Legenda

- profilo situazione attuale
- profilo fine seconda fase Piano di Gestione
- escavazione di progetto
- Delimitazione proprietà

### Volume materiale estraibile proprietà Lavagna Scavi s.r.l.

| n. sezione | area (mq) | distanza (m) | area media (mq) | volume parziale (mc) |
|---|---|---|---|---|
| 1 | 0,0 | | | |
| | | 17 | 0,0 | 0,0 |
| 2 | 0,0 | | | |
| | | 20 | 207,4 | 4147,0 |
| 3 | 414,7 | | | |
| | | 20 | 637,8 | 12756,0 |
| 4 | 860,9 | | | |
| | | 20 | 916,4 | 18328,0 |
| 5 | 971,9 | | | |
| | | 20 | 989,0 | 19779,0 |
| 6 | 1006,0 | | | |
| | | 20 | 1026,0 | 20520,0 |
| 7 | 1046,0 | | | |
| | | 20 | 1480,9 | 29617,0 |
| 8 | 1915,7 | | | |
| | | 20 | 2538,1 | 50762,0 |
| 9 | 3160,5 | | | |
| | | 20 | 3180,9 | 63618,0 |
| 10 | 3201,3 | | | |
| | | 20 | 2836,5 | 56729,0 |
| 11 | 2471,6 | | | |
| | | 20 | 1961,7 | 39234,0 |
| 12 | 1451,8 | | | |
| | | 20 | 879,9 | 17598,0 |
| 13 | 308,0 | | | |
| | | 20 | 169,8 | 3396,0 |
| 14 | 31,6 | | | |
| | | 9 | 15,8 | 142,2 |
| 15 | 0,0 | | | |
| volume totale (mc) | | | | 336,626,2 |

| | |
|---|---|
| Totale materiale estraibile | 336,626,2 mc |
| Area ampliamento | 10.932,3 mc |
| Terreno coltivo e cappellaccio | 8.745,8 mc |
| Totale materiale sfruttabile | 327,880,4 mc |

Totale escavazione disponibile = 434,179,1 mc

### Volume materiale estraibile proprietà Montefiore Calcestruzzi s.r.l.

| n. sezione | area (mq) | distanza (m) | area media (mq) | volume parziale (mc) |
|---|---|---|---|---|
| 1 | 0,0 | | | |
| | | 17 | 0,0 | 0,0 |
| 2 | 0,0 | | | |
| | | 20 | 125,8 | 2516,0 |
| 3 | 251,6 | | | |
| | | 20 | 381,1 | 7622,0 |
| 4 | 510,6 | | | |
| | | 20 | 527,0 | 10540,0 |
| 5 | 543,4 | | | |
| | | 20 | 489,2 | 9783,0 |
| 6 | 434,9 | | | |
| | | 20 | 398,0 | 7959,0 |
| 7 | 361,0 | | | |
| | | 20 | 350,7 | 7014,0 |
| 8 | 340,4 | | | |
| | | 20 | 430,1 | 8602,0 |
| 9 | 519,8 | | | |
| | | 20 | 750,8 | 15015,0 |
| 10 | 981,7 | | | |
| | | 20 | 882,9 | 17657,0 |
| 11 | 784,0 | | | |
| | | 20 | 625,0 | 12500,0 |
| 12 | 466,0 | | | |
| | | 20 | 293,4 | 5868,0 |
| 13 | 120,8 | | | |
| | | 20 | 80,1 | 1602,0 |
| 14 | 39,4 | | | |
| | | 9 | 19,7 | 177,3 |
| 15 | 0,0 | | | |
| volume totale (mc) | | | | 106,855,3 |

| | |
|---|---|
| Totale materiale estraibile | 106.855,3 mc |
| Area ampliamento | 695,7 mq |
| Terreno coltivo e cappellaccio | 556,6 mc |
| Totale materiale sfruttabile | 106.298,7 mc |

Committente:

Tribunale di Milano
Curatore fallimentare Dott. Francesco Paolo Patì

Progetto:

Rapporto di stima compendio di Colturano:
cava di sabbia e ghiaia - R16, valutazione mineraria

Comune di Colturano — Città Metropolitana di Milano

| riferimenti normativi | note/revisioni: |
|---|---|
| | |

| Tavola: | Titolo elaborato: | |
|---|---|---|
| Tavola 2b | Sezioni 9 - 15: computo volumetrico | |
| Rilevamento topografico: | data: | scala: |
| Elaborazione grafica: Dr Bettoni Marco | data: 13 luglio 2023 | codice lavoro: P25/23 |

Il professionista:

Dr Bettoni Marco
(Ordine Geologi Lombardia n.899
firmato digitalmente)

Dr. geol. Bettoni Marco
Geologia, Topografia e Ambiente

Via Po 17 - 24030 Mozzo (BG)
cell 340/3598798
Email: m.bettoni@geobmco.com;
Sito web: www.geobmco.com

GeoBM