

F. fig. rend. 401

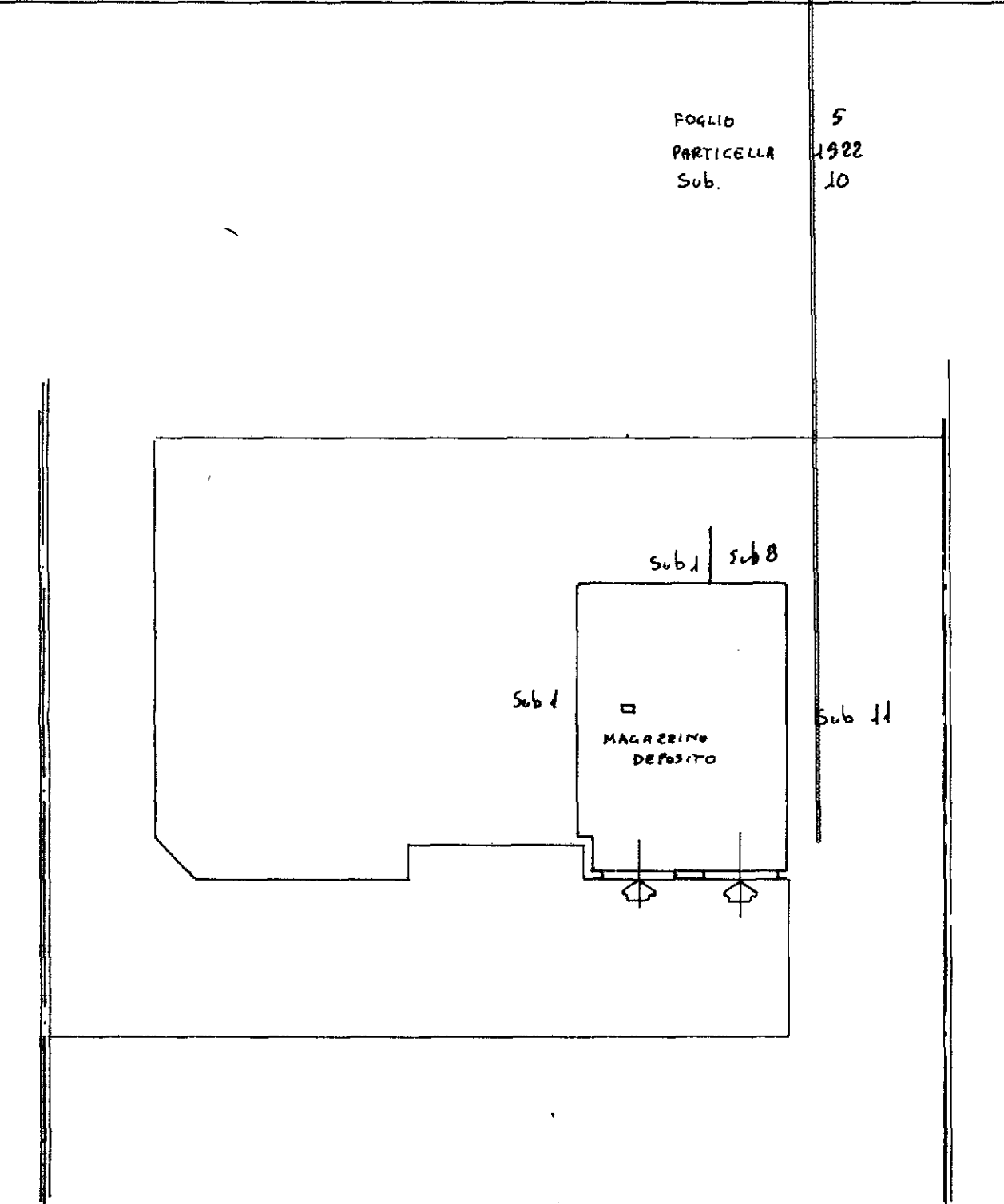


DIREZIONE GENERALE DEL CATASTO E DEI SS.TT.EE.
CATASTO EDILIZIO URBANO (RDL 13-4-1939, n. 652)

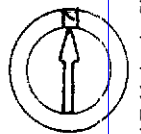
LIRE
250

Planimetria di u.i.u. in Comune di COMUN NUOVO via TORQUATO TASSO civ. 16

FOGLIO 5
PARTICELLA 1522
Sub. 10



ORIENTAMENTO



SCALA DI 1:1000

PIANO INTERRATO - H=2,40

Ultima Dichiarazione di N.C.

Denuncia di variazione
Data presentazione: 28/08/1991 - Data: 15/06/2022 - n. T352713 - Richiedente: TLMRNT56P24F839Y

Totale schede: 1 - Formato di acquisizione: A4 (210x297) - Formato stampo chiuso: A4 (210x297)

Identificativi catastali


F. 5
n. 1522 sub. 10

Compilata dal GEOMETRA
(Titolo, cognome e nome)
ANTONIO FARINOLI
Iscritto all'albo dei GEOMETRI

della provincia di BERGAMO n. 293

RISERVATO ALL'UFFICIO

Catasto dei Fabbricati - Situazione al 15/06/2022 - Comune di COMUN NUOVO(C937) - < Foglio 2 - Particella 1522 - Subalterno 10 >
VIA TORQUATO TASSO n. 16 Piano S1



1000/10